

# Magistrát města Plzně, odbor stavebně správní

Škroupova Plzeň

SPRÁVA ÚDRŽBY SILNIC KRALOVICE	
Došlo: 31-07-2006	Číslo: dopr.
Čj. 2045	Zpracovatel: MD

Plzeň, dne: 25.07.2006

Č.J.: 5079/2005-MMP/STAV-JIR  
Vyřizuje: Hana Jirásková  
Telefon: 378034111  
Fax: 378034102  
E-mail: jiraskova@mmp.plzen-city.cz

Navrhovatel: Plzeňský kraj zastoupený Správou a údržbou silnic Kralovice, Žatecká 732, 331 41 Kralovice

## VEŘEJNÁ VYHLÁŠKA

### ÚZEMNÍ ROZHODNUTÍ Č. 3703

Dne 21.12.2005 podal Plzeňský kraj zastoupený Správou a údržbou silnic Kralovice, Žatecká 732, 331 41 Kralovice, IČ 75779, návrh na vydání územního rozhodnutí o umístění stavby:

#### II/231 v úseku U Velkého rybníka - hranice okresu, rekonstrukce silnice

Magistrát města Plzně, odbor stavebně správní, jako stavební úřad příslušný dle § 117 zákona č. 50/1976 Sb., o územním plánování a stavebním řádu, ve znění pozdějších předpisů (dále jen stavební zákon), posoudil návrh podle § 37 stavebního zákona a na základě tohoto posouzení vydává podle § 39 stavebního zákona a § 4 vyhlášky č. 132/1998 Sb., kterou se provádějí některá ustanovení stavebního zákona, ve znění vyhlášky č. 492/2002 Sb.,

#### rozhodnutí o umístění stavby

pro stavbu: II/231 v úseku U Velkého rybníka - hranice okresu, rekonstrukce silnice tak, jak je zakresleno na situacích 1 : 500. Tyto ověřené situace budou po nabytí právní moci předány: navrhovateli územního rozhodnutí, ÚMO Plzeň 1, Městskému úřadu Nýřany, pracoviště Plzeň, Obecnímu úřadu Zruč-Senec, a jedna situace bude založena v dokumentaci na odboru stavebně správním Magistrátu města Plzně.

V souladu s § 123 zákona č. 50/1976 Sb., o územním plánování a stavebním řádu, ve znění pozdějších předpisů (dále jen stavební zákon), si odbor stavebně správní Magistrátu města Plzně vyhradil vydání územního rozhodnutí o umístění stavby.

#### Stavba bude obsahovat:

celkovou obnovu komunikace II/231 od křižovatky ulic Na Roudné a U Velkého rybníka přes městskou část Bílá Hora až na křižovatku silnic II/231 a III/18012 na začátku obce Zruč - Senec. Součástí stavby je i obnova navazujících silnic v nezbytném rozsahu, návrh silničního mostu a lávky pro pěší a cyklisty přes vodoteč - přepad Boleveckého rybníka. Úpravy řeší zastávkové zálivy autobusových linek, podélné parkování při průtahu v přidruženém dopravním prostoru, úpravy sjezdů na přilehlé pozemky a realizace chodníků a cyklistické stezky s ochrannými ostrůvky v místě křížení s vozovkou. Úpravy zahrnují kromě terénních úprav a zemních prací realizaci odvodňovacích rigolů, opěrných zdí a propustků pod sjezdy.

Stavba řeší i novou pětiramennou okružní křižovatku v místě stávající křižovatky II/231 a III/18012.

Celkový rozsah stavby je 2935 m.

Kromě vlastních úprav komunikačních ploch řeší návrh vyvolané překládky na inženýrských sítích, obnovu vodovodních řadů a přípojek, dešťovou kanalizaci pro odvodnění komunikace a obnovu veřejného osvětlení.

Součástí stavby je odstranění stávající zeleně a dřevin a kácení lesní zeleně v prostoru nové trasy silnice nad Feronou. Původní trasa bude v tomto prostoru rekultivována.

Pro umístění a projektovou přípravu se stanoví tyto podmínky:

1. Změna stavby veřejného vodovodu, nové systémy kanalizace a úprava koryta vodního toku podléhá jakožto vodní dílo povolení odboru stavebně správního MMP.
2. Součástí projektové dokumentace ke stavebnímu povolení budou vegetační úpravy.
3. Dokumentace ke stavebnímu povolení musí splňovat požadavky § 3 včetně přílohy č. 1 vyhlášky č. 369/2000 Sb.
4. Investor požádá o ukončení nájemní smlouvy na pozemek č.par. 12803/1 k.ú. Plzeň u SPRÁVY VEŘEJNÉHO STATKU, příspěvkovou organizaci.
5. Cyklistickou stezku propojující místní komunikaci Zručská cesta s obytnou zónou posunout do přirozené trasy.
6. Z okružní křižovatky doplnit sjezd na cyklistickou stezku ve směru do Plzně.
7. Součástí stavby bude pokládka jedné trubky pro optické kabely v celé délce trasy, dle požadavků zástupců SITMP. Pokládka trubek bude realizována jako samostatný objekt.
8. Projektová dokumentace ke stavebnímu povolení prověří možnost umístění okružní křižovatky do prostoru kontaktu ulice 28. října se Zručskou cestou km 1.2. Pro umístění okružní křižovatky lze využít městský pozemek.
9. V případě realizace kruhového objezdu komunikace I/20 v pozdějším časovém termínu než realizace křižovatky „U Součků“, řešit provizorní světelnou signalizaci společně navazující křižovatkou.
10. Projektová dokumentace ke stavebnímu povolení bude projednána se všemi dotčenými organizacemi.
11. O stavební povolení, na základě projednané dokumentace, investor požádá speciální stavební úřad pro pozemní komunikace při odboru stavebně správním MMP.
12. Součástí stavby bude realizace trasy optického kabelu pro Zruč-Senec.

#### Rozhodnutí o námitkách účastníků řízení:

Námítky účastníků řízení nebyly vzneseny.

## O d ů v o d n ě n í

Navrhovatel podal návrh na vydání územního rozhodnutí o umístění stavby: II/231 v úseku U Velkého rybníka - hranice okresu, rekonstrukce silnice .

Magistrát města Plzně, odbor stavebně správní oznámil dne 14.06.2006 zahájení řízení o umístění stavby a nařídil ústní jednání na den 20.07.2006 konané v místě: Magistrát města Plzně, odbor stavebně správní, Škroupova 4, Plzeň, zasedací místnost, přízemí, č.dv. 109. Námitky a připomínky účastníků řízení o umístění stavby, stanoviska dotčených orgánů státní správy mohly být uplatněny nejpozději při ústním jednání. Dne 09.01.2006 bylo řízení přerušeno. Po odstranění závad bylo v řízení pokračováno.

Návrh byl předepsaným způsobem doložen projektovou dokumentací, těmito podklady stanovisky a rozhodnutími :

- = určení stavebního úřadu k vydání územního rozhodnutí o umístění této stavby č.j. RR/1769/05 ze dne 25.5.2005
- = výpis z katastru nemovitostí ze dne 7.12.2005
- = osvědčení o autorizaci Ing. Karla Nedvěda
- = zřizovací listina Správy a údržby silnic Kralovice Ministerstvem dopravy a spojů ČR
- = seznam sousedních pozemků
- = udělení souhlasu s dočasným odnětím pozemku č.par. 1018/5 k.ú. Zruč-Senec ze ZPF č.j. ŽP/130/06 ze dne 23.2.2006 – Městský úřad Nýřany, odbor životního prostředí
- = udělení souhlasu s trvalým odnětím pozemku č.par. 1018/5 k.ú. Zruč-Senec ze ZPF č.j. ŽP/131/06 ze dne 23.2.2006 – Městský úřad Nýřany, odbor životního prostředí
- = udělení souhlasu se stavbou do 50m od kraje lesa č.j. ŽP/79/06 ze dne 25.5.2006 – Městský úřad Nýřany, odbor životního prostředí
- = vyjádření Byt-Real, a.s. č.j. KR/2006 ze dne 24.1.2006
- = vyjádření ÚMO Plzeň 1, oddělení dopravy č.j. DOP/00922006 ze dne 17.2.2006

- = stanovisko odboru dopravy Městského úřadu Nýřany, pracoviště Plzeň č.j. OD/16/06 ze dne 30.1.2006
- = rozhodnutí o povolení zvláštního užívání místní komunikace III. a IV.tř ( chodníky, vozovky ) č.j. VSD/0092/06/ZdSo ze dne 2.2.2006 – ÚMO Plzeň 1
- = rozhodnutí o povolení úpravy místních komunikací a sjezdů k sousedním nemovitostem k silnici II/231 č.j. DOP/99/06 ze dne 10.2.2006 - OD MMP
- = vyjádření odboru životního prostředí MMP č.j. ŽP/3286/05-Br ze dne 23.5.2005
- = souhlas s odnětím půdy ze ZPF č.j. ŽP/5840/05-201/1 ze dne 18.10.2005
- = stanovisko odboru životního prostředí Městského úřadu Nýřany č.j. ŽP/1271/05 ze dne 1.6.2005
- = stanovisko odboru dopravy Městského úřadu Nýřany č.j. OD/122/05 ze dne 27.5.2005
- = rozhodnutí o souhlasu se stavbou, která se dotkne lesa vydaném odborem životního prostředí KÚPK č.j. ŽP/7193/05 ze dne 12.8.2005
- = rozhodnutí o souhlasu vodoprávního úřadu ke křížení Boleveckého potoka stavbou č.j.ŽP/4548/05-Pra ze dne 3.8.2005
- = rozhodnutí o souhlasu s umístěním stavby v pásmu 50 m od kraje lesa č.j. ŽP/4502/05 ze dne 5.8.2005
- = rozhodnutí o souhlasu k odlesnění nad 0,5 ha a k zásahu do VKP č. 8312 č.j. ŽP/3904/05-Vai ze dne 4.7.2005
- = vyjádření odboru životního prostředí MMP č.j. 500/2005/01ZPR ze dne 15.6.2005
- = vyjádření a souhlas se stavbou Obecního úřadu Zruč-Senec č.j. KV/479/2005 ze dne 24.5.2005
- = rozhodnutí o povolení zřízení vzájemného připojení komunikací do navržené kruhové křižovatky silnice II/231 v extravilánu obce Zruč-Senec č.j. OD/122a/05 ze dne 27.5.2005
- = stanovisko ZČE, a.s. č.j. 8500500421 ze dne 4.5.2005
- = vyjádření OSS MMP č.j. 2296/2005-MMP/STAV-JIR ze dne 1.6.2005
- = stanovisko KHSPK č.j. khs/hok/9201-21/05 ze dne 5.5.2005
- = stanovisko OR Policie ČR č.j. ORPS-4-220/DI-2005 ze dne 18.5.2005
- = souhlas se stavbou OD ÚMO Plzeň 1 č.j. 2144/2005/01VSD ze dne 16.5.2005
- = vyjádření ZČPlynárenské a.s. ze dne 15.5.2005
- = vyjádření SZPZP v ČR č.j. 11.5.2005/Ka-124
- = vyjádření PMDP a.s. č.j. Ds 404/JR/Š/05 ze dne 13.5.2005
- = vyjádření Policie ČR MR DI č.j. MRPM-4/DI-2005 ze dne 10.5.2005
- = vyjádření SIT MP č.j. SITMP-389/05 ze dne 9.5.2005
- = vyjádření ČSAD autobusy Plzeň, a.s. č.j. DÚ/01o/05-Li ze dne 4.5.2005
- = vyjádření Karneval Media s.r.o. č.j. M00642/2005 ze dne 3.5.2005
- = vyjádření HZSPK č.j. HSPM-612-2/OP/SPD-2005 ze dne 22.4.2005
- = vyjádření VODÁRNY PLZEŇ a.s. č.j. 3204/2004 ze dne 3.11.2004 , č.j. 514/2005 ze dne 16.3.2005
- = vyjádření Povodí Vltavy s.p. č.j. 8460/04/342/uh ze dne 9.11.2004
- = vyjádření VUSS č.j. 1146-ÚP/2004-1451 ze dne 29.7.2004
- = žádost o zařazení mezi účastníky řízení Občanského sdružení „Zručská cesta“ ze dne 26.12.2005
- = vyjádření ČESKÉHO TELECOMU a.s. č.j. 20709/04/PN/ZM ze dne 8.4.2005
- = stanovisko odboru krizového řízení MMP č.j. OKŘ/00433/06 ze dne 21.6.2006
- = vyjádření odboru dopravy MMP č.j. DOP/994/05 ze dne 9.5.2005
- = vyjádření odboru rozvoje a plánování MMP č.j. ORP/3036/06 ze dne 14.6.2006
- = složka projednání stavby se správci inženýrských sítí
- = majetkoprávní elaborát
- = hluková studie zpracovaná ing. Olgou Havlíkovou
- = požárně bezpečnostní řešení zpracované Jiřím Kupílkem
- = návrh na rozšíření průtočného profilu pod železniční vlečkou – Křížení silnice II/231 s Boleveckým potokem
- = zpráva o výsledcích geologickoprůzkumných prací
- = zpráva o výsledcích hydrogeologického průzkumu
- = dendrologický průzkum
- = záborové elaboráty
- = souhlasné vyjádření vlastníků dotčených pozemků

V řízení bylo zkoumáno, zda mohou být přímo dotčena vlastnická nebo jiná práva vlastníků pozemků a staveb na nich, včetně pozemků sousedních a staveb na nich. Na základě výsledku byl stanoven okruh účastníků řízení ve smyslu § 34 stavebního zákona. Vzhledem k tomu, že se jedná o liniovou stavbu nebo o stavbu zvlášť rozsáhlou s velkým počtem účastníků řízení, vedl stavební úřad v souladu s § 36 odst. 4 stavebního zákona územní řízení veřejnou vyhláškou.

Do územního rozhodnutí byly zahrnuty podmínky vyplývající ze stanovisek dotčených orgánů státní správy, vyjádření organizací a účastníků řízení, které se týkají umístování staveb a zpracování dokumentace pro stavební povolení. Požadavky organizací a účastníků řízení, které se umístění stavby a zpracování dokumentace pro stavební povolení netýkají, mohou být uplatněny při stavebním povolení.

Umístění stavby vyhovuje obecným technickým požadavkům na výstavbu stanovených vyhláškou č.137/1998 Sb., o obecných technických požadavcích na výstavbu.

## Poučení

Proti tomuto rozhodnutí se účastníci řízení o umístění stavby mohou odvolat do 15 dnů ode dne jeho oznámení ke Krajskému úřadu Plzeňského kraje podáním u odboru stavebně správního Magistrátu města Plzně.

Toto územní rozhodnutí platí dva roky od nabytí právní moci, nepozbývá však platnosti, pokud v této lhůtě bude podána žádost o stavební povolení. Rozhodnutí o umístění stavby pozbývá platnosti též dnem, kdy bylo stavebnímu úřadu doručeno oznámení navrhovatele nebo jeho právního zástupce o tom, že upustil od záměru, k němuž se rozhodnutí vztahuje.



Ing. Jiří Balihar  
vedoucí odboru stavebně správního  
Magistrátu města Plzně  
v zastoupení Ing. Dana Šíroková

Tento dokument musí být vyvěšen na úřední desce Magistrátu města Plzně, na úřední desce příslušné obce a úřední desce příslušného ÚMO min. 15 dnů, 15. den je posledním dnem oznámení.

Datum vyvěšení:

Datum sejmutí:

.....  
Podpis oprávněné osoby, potvrzující vyvěšení  
Razítko:

.....  
Podpis oprávněné osoby, potvrzující sejmutí  
Razítko:



Obdrží:

Navrhovatel : Správa a údržba silnic Kralovice, Žatecká 732, 331 41 Kralovice

Dotčené orgány státní správy :

Hasičský záchranný sbor Plzeňského kraje, krajské ředitelství, Kaplířova 9, P.O.BOX 18, 320 68 Plzeň 20  
 Krajská hygienická stanice Plzeňského kraje se sídlem v Plzni, Skrétova 1188/15, 301 25 Plzeň 3  
 Krajský úřad Plzeňského kraje - odbor dopravy a silničního hospodářství, Škroupova 1760/18, 306 13 Plzeň 6  
 Krajský úřad Plzeňského kraje - odbor životního prostředí, Škroupova 1760/18, 306 13 Plzeň 6  
 Magistrát města Plzně - odbor dopravy, Škroupova 1900/5, 306 32 Plzeň 1  
 Magistrát města Plzně - odbor krizového řízení, Kopeckého sady 97/11, 306 32 Plzeň  
 Magistrát města Plzně - odbor životního prostředí, Kopeckého sady 97/11, 306 32 Plzeň 3  
 Městský úřad Nýřany, odbor dopravy, Americká tř. 39, 304 66 Plzeň  
 Městský úřad Nýřany, pracoviště Plzeň, odbor krizového řízení a obrany, Americká 39, 304 66 Plzeň  
 Městský úřad Nýřany, pracoviště Plzeň, Odbor životního prostředí, Americká 39, 304 66 Plzeň  
 ÚMO Plzeň 1 - odbor výstavby a dopravy, oddělení dopravy, alej Svobody 882/60, 323 18 Plzeň  
 ÚMO Plzeň 1 - odbor životního prostředí, alej Svobody 882/60, 323 18 Plzeň

**Prosíme o vyvěšení, sejmутí a následné zaslání potvrzeného rozhodnutí zpět:**

Městský úřad Nýřany, pracoviště Plzeň, Americká 39, 304 66 Plzeň  
 Obecní úřad Zruč - Senec, 330 08 Zruč  
 MMP – odbor vnitřních věcí  
 ÚMO Plzeň 1, odbor výstavby a dopravy

Od správního poplatku byl navrhovatel osvobozen podle § 8a) zákona č. 634/2004 Sb.

76 1169/06

# Magistrát města Plzně, odbor stavebně správní

Škroupova 4, Plzeň

Č.J.: 5079/2005-MMP/STAV-JIR  
Vyřizuje: Hana Jirásková  
Telefon: 378034111  
Fax: 378034102  
E-mail: jiraskova@mmp.plzen-city.cz

SPRÁVA	KRALOVICE
D.č.:	Plzeň, dne: 04.09.2006
- 6 - 09 - 2006	
Cj.	Pro

Navrhovatel: Plzeňský kraj zastoupený Správou a údržbou silnic Kralovice, Žatecká 732, 331 41 Kralovice

xl

## OZNÁMENÍ

### O NABYTÍ PRÁVNÍ MOCI ROZHODNUTÍ

Oznamujeme Vám, že územní rozhodnutí o umístění stavby, které vydal Magistrát města Plzně, odbor stavebně správní dne 25.07.2006 pod č.j.: 5079/2005-MMP/STAV-JIR ve věci územního rozhodnutí o umístění - II/231 v úseku U Velkého rybníka - hranice okresu, rekonstrukce silnice, bylo doručeno všem účastníkům řízení a nabylo právní moci dne 2.9.2006.

**Magistrát města Plzně**  
odbor (2)  
stavebně správní

Ing. Jiří Balihar  
vedoucí odboru stavebně správního

v zastoupení Ing. Irena Kofronová  
pověřená vedením oddělení územního plánování  
odboru stavebně správního Magistrátu města Plzně

Obdrží:

Správa a údržba silnic Kralovice, Žatecká 732, 331 41 Kralovice + 6 x potvrzené situace  
ÚMO Plzeň I - odbor výstavby a dopravy, alej Svobody 882/60, 323 18 Plzeň + 6 x potvrzené situace  
Městský úřad Nýřany, pracoviště Plzeň, Americká 39, 304 66 Plzeň + 6 x potvrzené situace  
Obecní úřad Zruč - Senec, 330 08 Zruč + 6 x potvrzené situace

1526/08

Magistrát města Plzně, odbor stavebně správní  
Škroupova 4, Plzeň

Sp.zn.: STAV/5962/08/JIR  
Vyřizuje: Hana Jirásková  
Telefon: 378034111  
Fax: 378034102  
E-mail: jiraskova@plzen.eu

SPRÁVA A ÚDRŽBA SILNIC KRALOVICE	
Došlo:	Čís. dopr.
21-10-2008	
Č.j.	Zpracovatel
3200	MD

Plzeň, dne: 20.10.2008  
Č.J.: STAV/5962/08/JIR-3

Žadatel:

Správa a údržba silnic Kralovice, Žatecká 732, 331 41 Kralovice příspěvková organizace Plzeňského kraje

## R O Z H O D N U T Í

Magistrát města Plzně, jako stavební úřad příslušný dle § 10 a § 11 zákona č. 500/2004 Sb., správního řádu, v aktuálním znění a § 13 odst. 1 písm. d) zákona č. 183/2006 Sb., o územním plánování a stavebním řádu, v aktuálním znění (dále jen stavební zákon), rozhodl ve věci žádosti o vydání rozhodnutí o prodloužení platnosti územního rozhodnutí o umístění stavby č. 3703 – „ II/231 v úseku U Velkého rybníka – hranice okresu, rekonstrukce silnice “, kterou dne 21.08.2008 podala Správa a údržba silnic Kralovice, Žatecká 732, 331 41 Kralovice, příspěvková organizace Plzeňského kraje, IČ 75779, takto:

Stavební úřad v souladu s ustanovením § 93 odst. 3 stavebního zákona

### p r o d l o u Ź u j e

platnost územního rozhodnutí o umístění stavby č. 3703 – „ II/231 v úseku U Velkého rybníka – hranice okresu, rekonstrukce silnice “

do 30.06.2010.

**Rozhodnutí o námitkách účastníků řízení:**

Námítky ani připomínky nebyly vzneseny.

Účastníkem řízení podle § 27 odst. 1 správního řádu je Správa a údržba silnic Kralovice, Žatecká 732, 331 41 Kralovice, IČ 75779, příspěvková organizace Plzeňského kraje

## O d ů v o d n ě n í

Dne 21.08.2008 podala Správa a údržba silnic Kralovice, Žatecká 732, 331 41 Kralovice, IČ 75779, příspěvková organizace Plzeňského kraje, žádost o vydání rozhodnutí o prodloužení platnosti územního rozhodnutí o umístění stavby č. 3703.

Uvedeným dnem bylo zahájeno řízení o prodloužení platnosti územního rozhodnutí o umístění stavby.

Územní rozhodnutí o umístění stavby č. 3703 – „ II/231 v úseku U Velkého rybníka – hranice okresu, rekonstrukce silnice “ bylo vydáno dne 25.07.2006 pod č.j. 5079/2005-MMP/STAV-JIR a nabylo právní moci dne 02.09.2006.

Toto územní rozhodnutí má podle § 93 odst. 1 stavebního zákona planost 2 roky ode dne nabytí právní moci. Citované územní rozhodnutí nabylo právní moci dne 02.09.2006.

Žadatel v žádosti uvedl důvody, podle nichž nemůže v době planosti územního rozhodnutí podat žádost o stavební povolení a potvrdil záměr stavbu, která je předmětem uvedeného územního rozhodnutí, realizovat.

Magistrát města Plzně opatřením ze dne 09.09.2008 oznámil v souladu s ustanovením § 47 odst. 1 správního řádu a § 93 odst. 3 stavebního zákona zahájení řízení o prodloužení platnosti územního rozhodnutí a stanovil lhůtu pro uplatnění námitek účastníků řízení a stanovisek dotčených orgánů.

#### Odůvodnění rozhodnutí o námitkách účastníků řízení:

Námítky ani připomínky nebyly vzneseny.

V řízení o prodloužení platnosti územního rozhodnutí nebyly zjištěny žádné okolnosti, které by bránily prodloužení platnosti předmětného územního rozhodnutí. Proto stavební úřad rozhodl, jak je uvedeno ve výroku.

#### Účastníci řízení podle § 85 odst. 1 stavebního zákona jsou:

Správa a údržba silnic Kralovice, Žatecká 732, 331 41 Kralovice příspěvková organizace Plzeňského kraje  
Technický náměstek primátora města Plzně, zastupující obec

### **P o u č e n í**

Proti rozhodnutí se podle § 81 až § 86 správního řádu lze odvolat do 15 dnů ode dne jeho doručení ke Krajskému úřadu Plzeňského kraje a to podáním učiněným u správního orgánu, který rozhodnutí vydal. V odvolání je nutno uvést, v jakém rozsahu se rozhodnutí napadá a dále namítaný rozpor s právními předpisy nebo nesprávnost rozhodnutí nebo řízení, jež mu předcházelo. Odvolání jen proti odůvodnění rozhodnutí je nepřipustné.

V souladu s § 40 odst. 1 správního řádu se do běhu lhůty pro odvolání nezapočítává den doručení rozhodnutí. Případně-li konec lhůty na sobotu, neděli nebo svátek, je posledním dnem lhůty nejbližší příští pracovní den.

Odvolání se podává v potřebném počtu 3 stejnopisů. Nepodá-li účastník potřebný počet stejnopisů, vyhotoví je na jeho náklady správní orgán (se zohledněním ustanovení § 144 odst. 5 správního řádu).



Ing. Jiří Balihar  
vedoucí odboru stavebně správního

v zastoupení Ing. Irena Kofroňová  
pověřená vedením oddělení územního plánování  
odboru stavebně správního Magistrátu města Plzně



Tento dokument musí být vyvěšen na úřední desce Magistrátu města Plzně a úřední desce ÚMO Plzeň 1, Městského úřadu Nýřany, Obecního úřadu Zruč-Senec min. 15 dnů, 15. den je posledním dnem oznámení.

Datum vyvěšení:

Datum sejmutí:

.....  
Podpis oprávněné osoby, potvrzující vyvěšení  
Razítko:

.....  
Podpis oprávněné osoby, potvrzující sejmutí  
Razítko:

Obdrží účastníci řízení:

Správa a údržba silnic Kralovice, Žatecká 732, 331 41 Kralovice  
Technický náměstek primátora města Plzně, zastupující obec

Obdrží dotčené orgány:

Hasičský záchranný sbor Plzeňského kraje, krajské ředitelství, Kaplířova 9, P.O.BOX 18, 320 68 Plzeň 20  
Krajská hygienická stanice Plzeňského kraje se sídlem v Plzni, Skrétova 1188/15, 301 25 Plzeň 3  
Krajský úřad Plzeňského kraje - odbor dopravy a silničního hospodářství, Škroupova 1760/18, 306 13 Plzeň  
Krajský úřad Plzeňského kraje - odbor životního prostředí, Škroupova 1760/18, 306 13 Plzeň  
Městský úřad Nýřany, ODBOR DOPRAVY, Americká tř. 39, 304 66 Plzeň  
Městský úřad Nýřany, pracoviště Plzeň, odbor krizového řízení a obrany, Americká 39, 304 66 Plzeň  
Městský úřad Nýřany, pracoviště Plzeň, Odbor životního prostředí, Americká 39, 304 66 Plzeň  
MMP, Odbor dopravy, Škroupova 1900/5, 306 32 Plzeň  
MMP, Odbor krizového řízení, Kopeckého sady 97/11, 306 32 Plzeň  
MMP, Odbor životního prostředí, Kopeckého sady 97/11, 306 32 Plzeň  
ÚMO Plzeň 1, Odbor výstavby a dopravy, alej Svobody 882/60, 323 00 Plzeň  
ÚMO Plzeň 1, Odbor životního prostředí, alej Svobody 882/60, 323 00 Plzeň

Prosíme o vyvěšení, sejmutí a následné zaslání potvrzeného oznámení zpět :

MMP, Odbor vnitřních věcí, náměstí Republiky 1/1, 306 32 Plzeň  
ÚMO Plzeň 1, Odbor výstavby a dopravy, alej Svobody 882/60, 323 00 Plzeň  
Městský úřad Nýřany, pracoviště Plzeň, Americká 39, 304 66 Plzeň  
Obecní úřad Zruč-Senec, , 330 08 Zruč

00.

1786/08

**Magistrát města Plzně, odbor stavebně správní**  
**Škroupova 4, Plzeň**

Plzeň, dne: 11.12.2008

Sp.zn.: STAV/5962/08/JIR  
Vyřizuje: Hana Jirásková  
Telefon: 378034111  
Fax: 378034102  
E-mail: jiraskova@plzen.eu

SPRÁVA A ÚDRŽBA SILNIC KRALOVICE	
Došlo: <b>17 -12- 2008</b>	Čís. dopet.
Č.j. <b>1786</b>	Zpracovatel <b>MO</b>

*[Signature]*

**Žadatel:**

Správa a údržba silnic Kralovice, Žatecká 732, 331 41 Kralovice příspěvková organizace Plzeňského kraje,

**O Z N Á M E N Í**  
**O NABYTÍ PRÁVNÍ MOCI ROZHODNUTÍ**

Oznamujeme Vám, že rozhodnutí o prodloužení platnosti územního rozhodnutí, které vydal Magistrát města Plzně, odbor stavebně správní dne 13.10.2008 pod Č.J.: **STAV/5962/08/JIR** ve věci žádosti o vydání rozhodnutí o prodloužení platnosti územního rozhodnutí o umístění stavby č. 3703 – „II/231 v úseku U Velkého rybníka – hranice okresu, rekonstrukce silnice“ bylo oznámeno všem účastníkům řízení a nabylo právní moci dne **25.11.2008**.

**Magistrát města Plzně**  
odbor (2)  
stavebně správní

Ing. Jiří Balihar  
vedoucí odboru stavebně správního

v zastoupení Ing. Irena Kofrončová  
pověřená vedením oddělení územního plánování  
odboru stavebně správního Magistrátu města Plzně

**Obdrží :**

**Správa a údržba silnic Kralovice, Žatecká 732, 331 41 Kralovice příspěvková organizace Plzeňského kraje**  
ÚMO Plzeň 1, odbor výstavby a dopravy  
Městský úřad Nýřany, pracoviště Plzeň, Americká 39, 304 66 Plzeň  
Obecní úřad Zruč-Senec, , 330 08 Zruč

## LEGENDA




KOMUNIKACE - KRYT ŽIVIČNÝ



PARKOVIŠTĚ - KRYT DLÁŽDĚNÝ



ZASTÁVKOVÉ ZÁLIVY - KRYT DLÁŽDĚNÝ




CHODNÍKY - KRYT DLÁŽDĚNÝ



SJEZDY, CHODNÍKY - ZESÍLENÁ KONSTRUKCE - KRYT DLÁŽDĚNÝ



CYKLISTICKÁ STEZKA




TERÉNNÍ ÚPRAVY



SVODIDLO



ODVODŇOVACÍ VPUSTI



NOVÉ STOŽÁRY V.O.



STÁVAJÍCÍ STOŽÁRY URČENÉ K DEMOLICI



Schvaluje se za podmínek

územního rozhodnutí č. 3703

Zn.: 507912005-MMP/STAV JIR

ze dne 25.7.2006

*[Signature]*



Ing. Karel Nedvěd

PROJEKT PLZEŇ

, PROJEKTOVÁ KANCELÁŘ

KOTEROVSKÁ 177, 326 00 PLZEŇ

VED. PROJEKTU  Václav LACYK		ODP. PROJEKTANT  Ing. Karel NEDVĚD	PROJEKTANT  Václav LACYK	RAZÍTKO  Ing. Karel Nedvěd PROJEKT PLZEŇ 326 00 PLZEŇ, Koterovská 177 tel.: 377483 321-9 IČO 10359150, DIČ CZ5501031514	
KRAJ:	PLZEŇSKÝ	OBEC. ÚŘAD:	ÚMO PLZEŇ 1		
INVESTOR:				SÚS KRALOVICE	
<b>II/231 V ÚSEKU U VELKÉHO RYBNÍKA - HRANICE OKRESU, REKONSTRUKCE SILNICE</b>				SOUBOR	situace_240.dwg
				DATUM	03/2005
				STUPEŇ	DÚR
				ZMĚNA Č.	
KOORDINAČNÍ SITUACE KM 0,000 00 - 0,240 00				MĚŘÍTKO	PŘÍLOHA / PARÉ
				1:500	<b>B.2a.</b>

KP



# LEGENDA



KOMUNIKACE - KRYT DLÁŽDĚNÝ



ZASTÁVKOVÉ ZÁLIVY - KRYT DLÁŽDĚNÝ



NAPOJENÍ LESNÍ CESTY



CHODNÍKY - KRYT DLÁŽDĚNÝ



SJEZDY, ZÁSOBOVACÍ ZÁLIV, CHODNÍKY - ZESÍLENÁ KONSTRUKCE - KRYT DLÁŽDĚNÝ



CYKLISTICKÁ STEZKA



REKULTIVACE STÁVAJÍCÍ KOMUNIKACE



TERÉNNÍ ÚPRAVY



ODVODŇOVACÍ RIGOL



OPĚRNÁ ZEĎ



NOVÉ STOŽÁRY V.O.



STÁVAJÍCÍ STOŽÁRY URČENÉ K DEMOLICI



ODVODŇOVACÍ VPUSTI







Schvaluje se za podmínek  
územního rozhodnutí č. .... 3703  
Zn.: 5079/2003/MPI STAV JIR. 1  
ze dne ..... 25.7. 2006  
*[Signature]*



**D** Ing. Karel Nedvěď  
**PROJEKT PLZEŇ**, PROJEKTOVÁ KANCELÁŘ

KOTEROVSKÁ 177, 326 00 PLZEŇ

VED. PROJEKTU  Václav LACYK		ODP. PROJEKTANT  Ing. Karel NEDVĚD		PROJEKTANT  Václav LACYK		RAZÍTKO  Ing. Karel Nedvěď <b>PROJEKT PLZEŇ</b> 326 00 PLZEŇ, Koterovská 177 tel.: 377483 321-9 IČO 10359150, DIČ CZ5501031514			
KRAJ: PLZEŇSKÝ		OBEC. ÚŘAD:		ÚMO PLZEŇ 1					
INVESTOR:		SÚS KRALOVICE							
<b>II/231 V ÚSEKU U VELKÉHO RYBNÍKA - HRANICE OKRESU, REKONSTRUKCE SILNICE</b>						SOUBOR		situace 240_700.dwg	
						DATUM		03/2005	
						STUPEŇ		DŮR	
						ZMĚNA Č.			
KOORDINAČNÍ SITUACE KM 0,240 00 - 0,700 00						MĚŘÍTKO		PŘÍLOHA / PARÉ	
						1:500		<b>B.2b.</b>	

## LEGENDA



KOMUNIKACE - KRYT ŽIVIČNÝ




KOMUNIKACE - KRYT DLÁŽDĚNÝ



PARKOVIŠTĚ - KRYT DLÁŽDĚNÝ



ZASTÁVKOVÉ ZÁLIVY - KRYT DLÁŽDĚNÝ




CHODNÍKY - KRYT DLÁŽDĚNÝ



SJEZDY, ZÁSOBOVACÍ ZÁLIV, CHODNÍKY - ZESÍLENÁ KONSTRUKCE - KRYT DLÁŽDĚNÝ




CYKLISTICKÁ STEZKA



TERÉNNÍ ÚPRAVY



ODVODŇOVACÍ VPUSTI, LINIOVÉ ŽLABY




NOVÉ STOŽÁRY V.O.



STÁVAJÍCÍ STOŽÁRY URČENÉ K DEMOLICI







Schvaluje se za podmínek  
územního rozhodnutí č. .... 3703  
Zn.: 5079/2005-MMP/STAV JIR. 1  
ze dne ..... 25.7. 2006



Ing. Karel Nedvěd

PROJEKT PLZEŇ, PROJEKTOVÁ KANCELÁŘ

KOTEROVSKÁ 177, 326 00 PLZEŇ

VED. PROJEKTU  Václav LACYK		ODP. PROJEKTANT  Ing. Karel NEDVĚD	PROJEKTANT  Václav LACYK	RAZÍTKO  Ing. Karel Nedvěď PROJEKT PLZEŇ 326 00 PLZEŇ, Koterovská 177 tel.: 377483 321-9 IČO 10359150, DIČ CZ5501031514
KRAJ:	PLZEŇSKÝ	OBEC. ÚŘAD:	ÚMO PLZEŇ 1	
INVESTOR: SÚS KRALOVICE				
II/231 V ÚSEKU U VELKÉHO RYBNÍKA - HRANICE OKRESU, REKONSTRUKCE SILNICE				
KOORDINAČNÍ SITUACE KM 0,700 00 - 1,300 00				SOUBOR situace 700_1300.dwg
				DATUM 03/2005
				STUPEŇ DÚR
				ZMĚNA Č.
				MĚŘÍTKO 1:500
				PŘÍLOHA / PARÉ B.2c.



## LEGENDA



KOMUNIKACE - KRYT ŽIVIČNÝ



KOMUNIKACE - KRYT DLÁŽDĚNÝ



NEZPEVNĚNÁ KRAJNICE



CHODNÍKY - KRYT DLÁŽDĚNÝ



SJEZDY, CHODNÍKY - ZESÍLENÁ KONSTRUKCE - KRYT DLÁŽDĚNÝ




PARKOVIŠTĚ - KRYT DLÁŽDĚNÝ



TERÉNNÍ ÚPRAVY




CYKLISTICKÁ STEZKA



PROPUSTEK VČETNĚ ÚPRAVY PŘÍKOPU



ODVODŇOVACÍ ŽLAB Z BETONOVÝCH TVAROVEK



SVODIDLO



ODVODŇOVACÍ VPUSTI, LINIOVÉ ŽLABY



NOVÉ STOŽÁRY V.O.







STÁVAJÍCÍ STOŽÁRY URČENÉ K DEMOLICI

Schvaluje se za podmínek  
územního rozhodnutí č. 3703  
Zn.: 5079/2005-MMP/STAV JIR,  
ze dne 25.7. 2006



Ing. Karel Nedvěd  
**PROJEKT PLZEŇ**, PROJEKTOVÁ KANCELÁŘ

KOTEROVSKÁ 177, 326 00 PLZEŇ

VED. PROJEKTU  Václav LACYK		ODP. PROJEKTANT  Ing. Karel NEDVĚD	PROJEKTANT  Václav LACYK	RAZÍTKO  Ing. Karel Nedvěď <b>PROJEKT PLZEŇ</b> 326 00 PLZEŇ, Koterovská 177 tel.: 377483 321-9 IČO 10359150, DIČ CZ5501031514	
KRAJ:	PLZEŇSKÝ	OBEC. ÚŘAD:	ÚMO PLZEŇ 1		
INVESTOR: SÚS KRALOVICE					
<b>II/231 V ÚSEKU U VELKÉHO RYBNÍKA - HRANICE OKRESU, REKONSTRUKCE SILNICE</b>					
KOORDINAČNÍ SITUACE KM 1,300 00 - 1,900 00				SOUBOR	situace 1300_1900.dwg
				DATUM	03/2005
				STUPEŇ	DŮR
				ZMĚNA Č.	
				MĚŘÍTKO	PŘÍLOHA / PARÉ
				1:500	<b>B.2d.</b>

## LEGENDA SÍTÍ

	STAV BEZ ÚPRAV	STAV KE ZRUŠENÍ	NÁVRH
KANALIZACE			
VODOVOD			
VEŘEJNÉ OSVĚTLENÍ			
KABELY ZČE NN			

## LEGENDA

	KOMUNIKACE - KRYT ŽIVIČNÝ
	NEZPEVNĚNÁ KRAJNICE
	SJEZDY - ZESÍLENÁ KONSTRUKCE - KRYT ŽIVIČNÝ
	TERÉNNÍ ÚPRAVY
	ODVODŇOVACÍ ŽLAB Z BETONOVÝCH TVAROVEK
	SVODIDLO
	ODVODŇOVACÍ VPUSTI
	NOVÉ STOŽÁRY V.O.



Schvaluje se za podmínek  
územního rozhodnutí č. ....3703  
Zn.:5079/2005-MMP/STAV JIR /  
ze dne .....25.7.2006

**D** Ing. Karel Nedvěď  
**PROJEKT PLZEŇ**, PROJEKTOVÁ KANCELÁŘ

KOTEROVSKÁ 177, 326 00 PLZEŇ

VED. PROJEKTU  Václav LACYK	ODP. PROJEKTANT  Ing. Karel NEDVĚD	PROJEKTANT  Václav LACYK	RAZÍTKO  Ing. Karel Nedvěď <b>PROJEKT PLZEŇ</b> 326 00 PLZEŇ, Koterovská 177 tel.: 377483 321-9 IČO 10359150, DIČ CZ5501031514
KRAJ: PLZEŇSKÝ	OBEC. ÚŘAD: ÚMO PLZEŇ 1		
INVESTOR: SÚS KRALOVICE			
<b>II/231 V ÚSEKU U VELKÉHO RYBNÍKA - HRANICE OKRESU, REKONSTRUKCE SILNICE</b>			SOUBOR situace 1900_2400.dwg
KOORDINAČNÍ SITUACE KM 1,900 00 - 2,400 00			DATUM 03/2005
			STUPEŇ DÚR
			ZMĚNA Č.
			MĚŘÍTKO 1:500
			PŘÍLOHA / PARÉ <b>B.2e.</b>


# LEGENDA



KOMUNIKACE - KRYT ŽIVIČNÝ



NEZPEVNĚNÁ KRAJNICE



CHODNÍKY - KRYT DLÁŽDĚNÝ



SJEZDY - ZESÍLENÁ KONSTRUKCE - KRYT ŽIVIČNÝ



TERÉNNÍ ÚPRAVY



CYKLISTICKÁ STEZKA



PRSTENEC OKRUŽNÍ KŘÍŽOVATKY - KRYT DLÁŽDĚNÝ



ODVODŇOVACÍ ŽLAB Z BETONOVÝCH TVAROVEK



OPĚRNÁ ZEĎ Z PALISÁD




SVODIDLO



PROPUSTEK VČETNĚ ÚPRAVY PŘÍKOPU




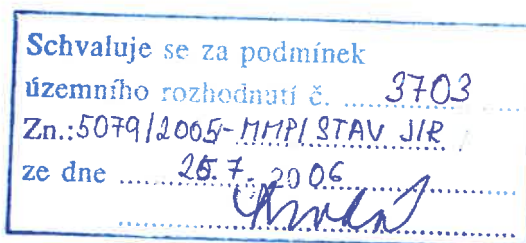
ODVODŇOVACÍ VPUSTI



NOVÉ STOŽÁRY V.O.



STÁVAJÍCÍ STOŽÁRY URČENÉ K DEMOLICI



Ing. Karel Nedvěd

PROJEKT PLZEŇ

PROJEKTOVÁ KANCELÁŘ

KOTEROVSKÁ 177, 326 00 PLZEŇ

	VED.PROJEKTU Václav LACYK	ODP. PROJEKTANT Ing. Karel NEDVĚD	PROJEKTANT Václav LACYK	RAZÍTKO Ing. Karel Nedvěd PROJEKT PLZEŇ 326 00 PLZEŇ, Koterovská 177 tel.: 377483 321-9 IČO 10359150, DIČ CZ5501031514
KRAJ:	PLZEŇSKÝ	OBEC. ÚŘAD:	ÚMO PLZEŇ 1	
INVESTOR:	SÚS KRALOVICE			
<b>II/231 V ÚSEKU U VELKÉHO RYBNÍKA - HRANICE OKRESU, REKONSTRUKCE SILNICE</b>				SOUBOR situace 2400_KÚ.dwg
				DATUM 03/2005
				STUPEŇ DÚR
				ZMĚNA Č.
KOORDINAČNÍ SITUACE KM 2,400 00 - KÚ				MĚŘITKO 1:500
				PŘÍLOHA / PARÉ <b>B.2f.</b>